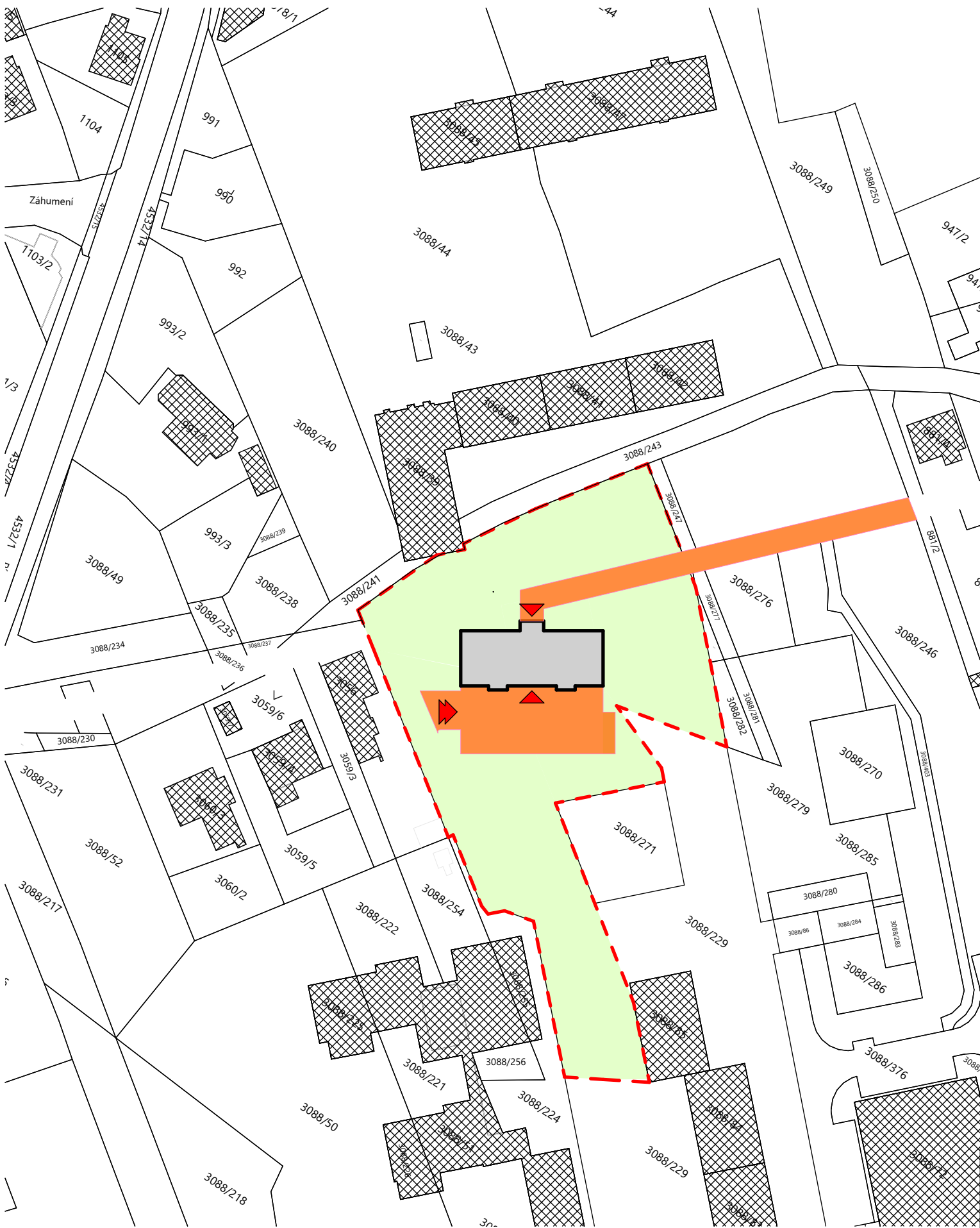
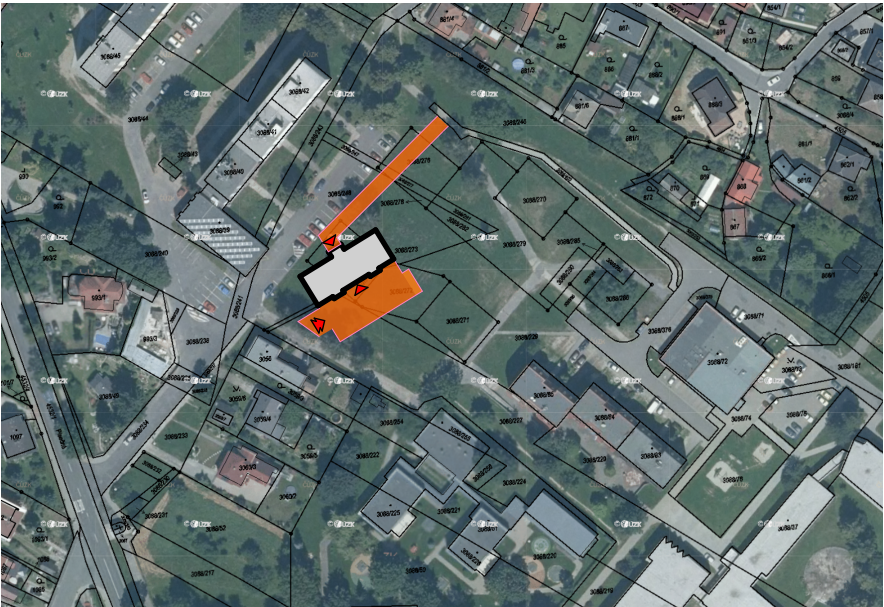


M 1:1000

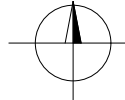


LEGENDA ZNAČEK

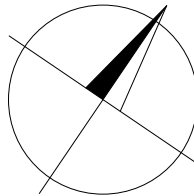
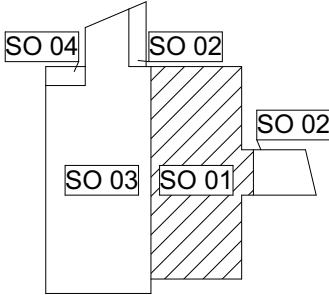
- HRANICE DOTČENÝCH STAVEBNÍCH PARCEL
- KATASTRÁLNÍ HRANICE PARCEL
- SO 01 - BYTOVÝ DŮM
- NOVĚ NAVRŽENÉ ZPEVNĚNÉ PLOCHY
- DOTČENÉ STAVEBNÍ PARCELY
- SOUSEDNÍ STÁVAJÍCÍ OBJEKTY
- 3088/248 PARCELNÍ ČÍSLO
- VSTUP DO OBJEKTU
- VJEZD NA PARCELU




M 1: 2 500



c)				
b)				
a)				
ozn. změny	předmět změny	změnu provedl	podpis	datum



0,000 = 236,820 m.n.m , B.p.v. / SOUŘADNICOVÝ SYSTÉM JTSK

PŘEDMĚT	BAKALÁŘSKÁ PRÁCE		 <div>FAKULTA STAVEBNÍ Ústav pozemního stavitelství</div>
VYPRACOVAL	DANIEL SEDLÁČEK		
KONTOLOVAL	ING. KAREL STRUHALA, Ph.D.		
STAVEBNÍK	MĚSTO HLUČÍN		
MÍSTO STAVBY	Cihelní 1490,Hlučín,748 01,Česká Republika		
NÁZEV STAVBY	NOVOSTAVBA BYTOVÉHO DOMU		
STAVEBNÍ OBJEKT	SO 01 BYTOVÝ DŮM	FORMÁT	2xA4
ČÁST	SITUACE	DATUM	23.05.2023
OBSAH:		STUPEŇ PD	DPS
SITUACE ŠIRŠÍCH VZTAHŮ		MEŘITKO 1:1000	Č. VÝKRESU C.01